

# Breyting á Aðalskipulagi Fjallabyggðar 2020-2032 Kirkjugarður á Saurbæjarási - stækkun landnotkunarreits

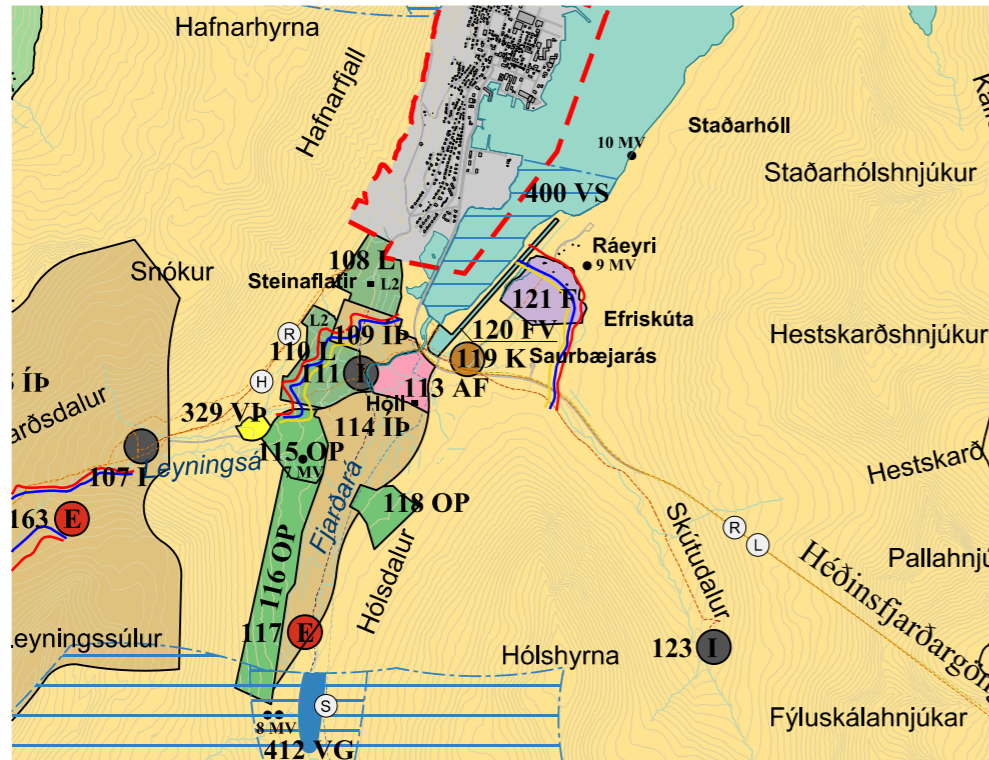
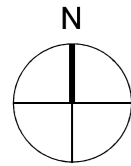
Kvarði 1:50.000 í A3

Teiknað: LF

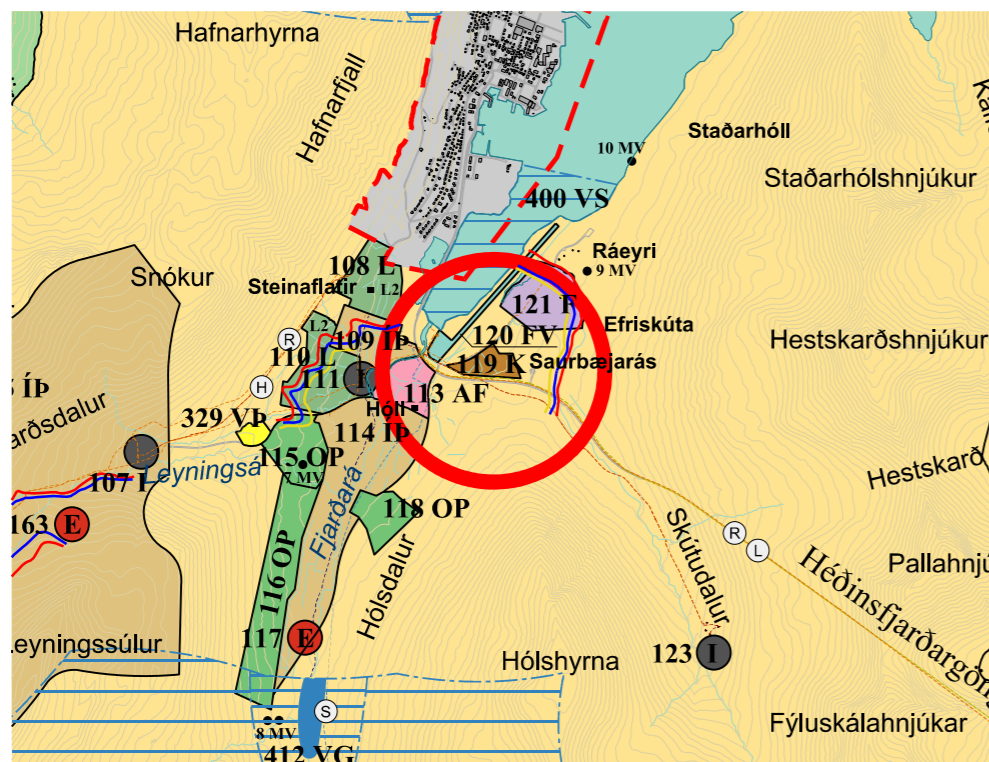
Dags. 28.04.2023




## TILLAGA



Gildandi Aðalskipulag Fjallabyggðar 2020-2032, staðfest 20.05.2022.



Breytt skipulag



### Skýringar

- Sveitarfélagsmörk
- Þéttbýlismörk
- Afþreyingar- og ferðamannasvæði (AF)
- Athafnasvæði (A)
- Efnistöku- og efnislosunarsvæði (E)
- Flugvellir (F)
- Fristundabyggð (F)
- Hafnir (H)
- Íbúðarbyggð (ÍB)
- Iðnaðarsvæði
- Íþróttasvæði (ÍÞ)
- Kirkjugarðar og grafreitir (K)
- Landbúnaðarsvæði (L)
- Miðsvæði (M)
- Opin svæði (OP)
- Óbyggð svæði (ÓB)
- Samfélagsþjónusta (S)
- Skógræktar- og landgræðslusvæði (SL)
- Strandsvæði (ST)
- Verslun og þjónusta (VP)
- Vötn, ár og sjór
- Snjóflóðahættumat
- Hættusvæði C
- Hættusvæði B
- Hættusvæði A
- Öppfærð gögn eftir uppsetningu garða og varnarvíkja.
- Stofnvegur
- Göng
- Tengivegur
- Aðrir vegir
- Gönguleið
- Reiðleið
- Rafmagn (núverandi)
- Ljósleiðari (núverandi)
- Hittaveita (núverandi)
- Vatnsveita (núverandi)
- Fornleifar (MV)
- Hverfisvernd (HV)
- Vatnsvernd, strandsvæða (VS)
- Vatnsvernd, fjarsvæði (VF)
- Vatnsvernd, grannsvæði (VG)
- Brunnsvæði
- Náttúruvá (NV)

### Greinargerð

Kirkjugarðurinn á Saurbæjarási er annar tveggja kirkjugarða Siglufirðinga. Sá eldri, Siglufjarðarkirkjugarður (0,9 ha) er innan þéttbýliskjarnans og situr í brekkunni suðvestur af Siglufjarðarkirkju. Hann er fullgrafinn. Svæði fyrir nýjan grafreit á Saurbæjarási var tekið í notkun á níunda áratug síðustu aldar og voru í fyrstu mótaðir u.þ.b. 0,6 ha. Nú stendur yfir vinna við deiliskipulag kirkjugarðsins á Saurbæjarási þar sem gert er ráð fyrir stækkun til norðurs og austurs. Heildarstærð reitsins er um 6 ha og tryggir aðstæður fyrir kistugrafreiti til næstu 20 ára. Landið sem tekur verður undir nýjan garð er að hluta þýfður mói með malarflákum og að hluta beitarhólf. Landhalli er um 10%. Í skipulaginu verður gert ráð fyrir góðu aðgengi, fjölbreyttu formi greftrana, skógrækt, stígum, opnum svæðum og reit fyrir vélageymslu.

### Breyting

Breyting á aðalskipulaginu felur í sér breytta afmörkun á landnotkunarreit frá því að vera punktur yfir í að vera um 6 ha fláki. Með nákvæmari afmörkun reitar er vegur, göngu- og reiðleið löguð að útmörkum reitsins. Eftirfarandi breyting er gerð á greinargerð aðalskipulags:

#### Gildandi sérákvæði:

Merking	Stærð (ha)	Heiti svæðis	Lýsing/staða/núv. notkun	Skipulagsákvæði
119 K		Saurbæjarás, Siglufjörður	Kirkjugarður	

#### Breytt sérákvæði:

Merking	Stærð (ha)	Heiti svæðis	Lýsing/staða/núv. notkun	Skipulagsákvæði
119 K	6	Saurbæjarás, Siglufjörður	Kirkjugarður	Heimilt er að reisa þjónustubyggingar fyrir starfsemina s.s. vélageymslu, snyrtingar o.þ.h..

### Umhverfismatsskýrsla

Umhverfismat er unnið á deiliskipulagsstigi. Þar kemur fram:

Á skipulagssvæðinu eru ekki skilgreind nein viðkvæm svæði með verndargildi. Viðkvæm gróðurþekja er á hluta svæðisins þar sem ekki eru fyrirhuguð nein röskun á landi. Sé litið til áhrifa kirkjugarðsins á vatnafar þá er ekki um að ræða áhrif á vatnsverndarsvæði eða vötn sem njóta sérstakrar verndar. Áhrif stækkunar kirkjugarðs á lýðheilsu er fyrst og fremst á framkvæmdatíma og þá vegna umferðar þungra ökutækja og vörubifreiða. Skipulagssvæðið er að hluta til nú þegar raskað með framræsluskurðum og ofbeitar búfjár.

Skipulagssvæðið er utan þéttbýlis og hefur því ekki áhrif á lýðheilsu.

### Samþykkt og staðfesting

Aðalskipulagsbreyting þessi sem auglýst hefur verið skv. 31. gr. skipulagslaga nr. 123/2010 var samþykkt í bærarstjórn Fjallabyggðar þann \_\_\_\_ 2023.

Aðalskipulagsbreyting þessi var staðfest af Skipulagsstofnun þann \_\_\_\_ 2023.