

Aðalskipulag Fjallabyggðar 2020-2032 Þéttbýlisuppdrættir

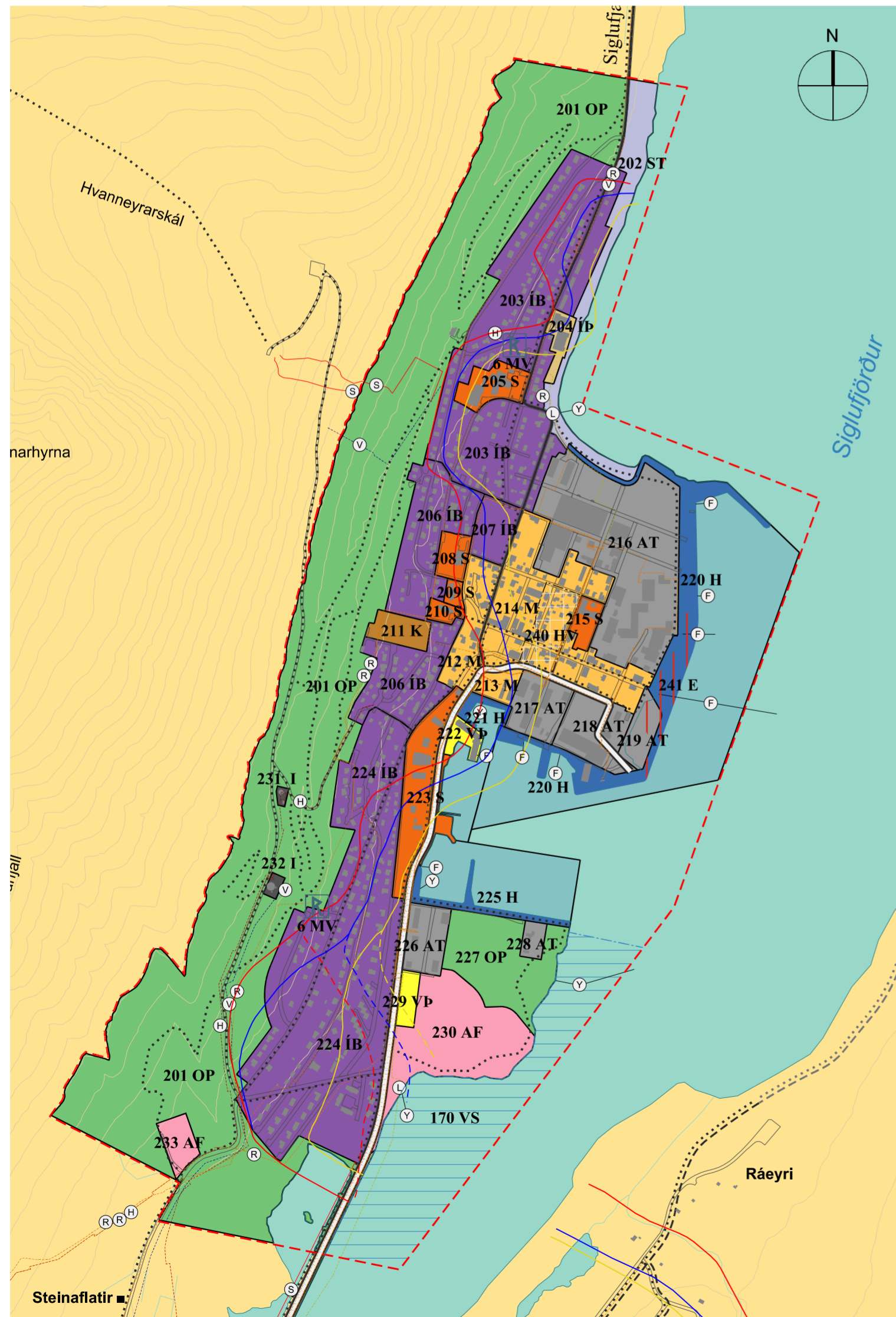
Kvarði 1:10.000 í A2 Blað 02
Teiknað: LF Dags. 08.09.2020

**TEIKNISTOFA
ARKITEKTA**

GYLFI GUDJÓNSSON
OG FÉLAGAR ehf.
arkitektar faí

KAUPANGI V/MÝRARVEG
600 AKUREYRI
SÍMI 461 5508
VEFFANG www.teikna.is

DRÖG

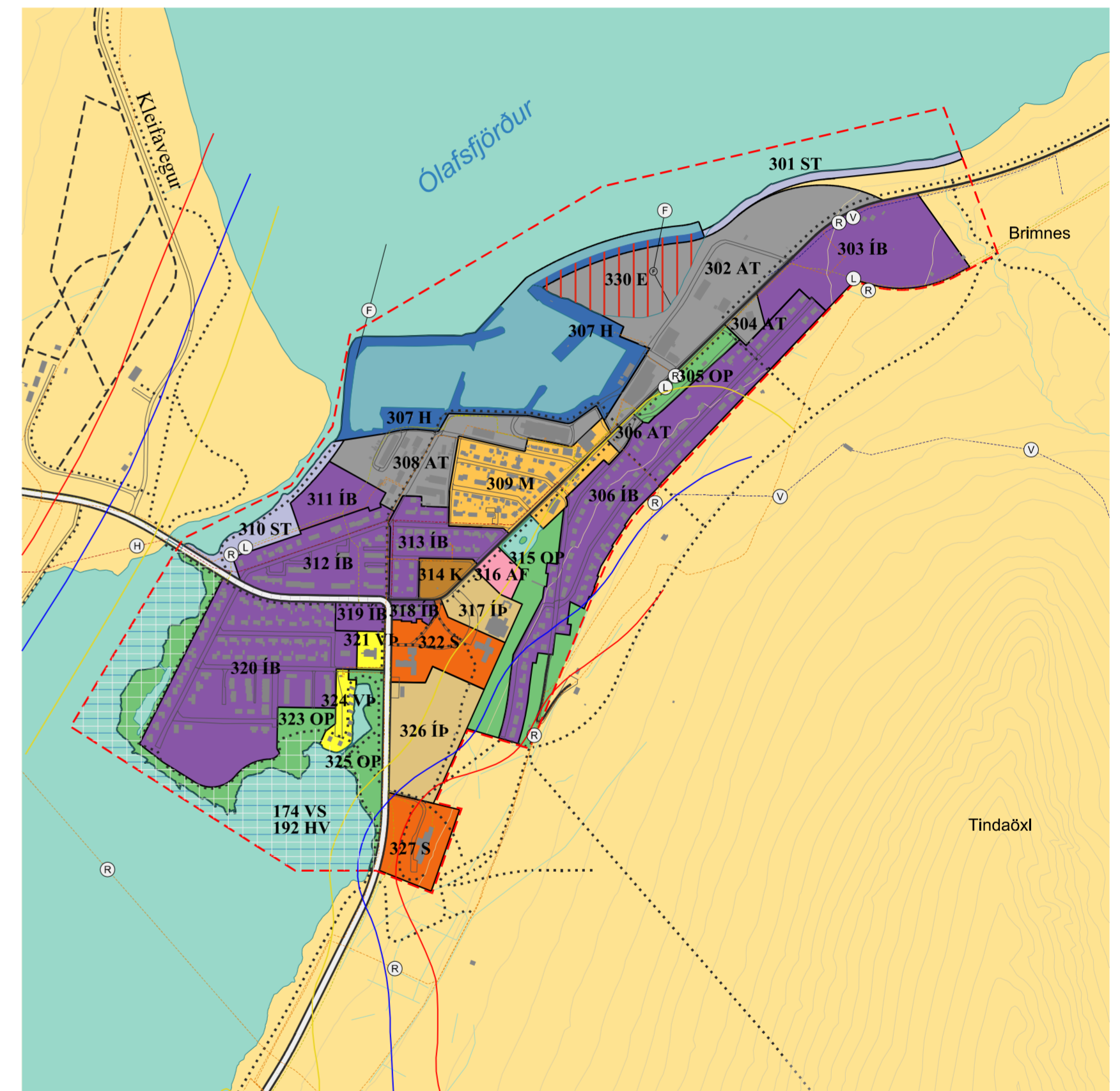


Siglufjörður

20 m hæðarlínur frá LMI

Skýringar

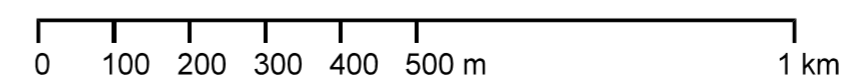
- Þéttbýlismörk
- Afþreyingar- og ferðamannasvæði (AF)
- Athafnasvæði (A)
- Flugvellir (F)
- Fristundabyggð (F)
- Hafnir (H)
- Íbúðarbyggð (ÍB)
- Iðnaðarsvæði
- Íþróttasvæði (ÍÞ)
- Kirkjugarðar og grafreitir (K)
- Landbúnaðarsvæði (L)
- Miðsvæði (M)
- Opín svæði (OP)
- Öbyggð svæði (ÖB)
- Samfélagsþjónusta (S)
- Skógræktar- og landgræðslusvæði (SL)
- Strandsvæði (ST)
- Vötn, ár og sjór
- Efnistöku- og efnislosunarsvæði (E)
- Stofnbraut
- Tengibraut
- Göngustígur / gönguleið
- Reiðleið
- Rafmagn
- Ljósleiðari
- Hitaveita
- Vatnsveita
- Sími
- Fráveita
- Yfirfall
- Fornleifar (MV)
- Snjóflóðahættumat
- Hættusvæði C
- Hættusvæði B
- Hættusvæði A
- Vatnsvernd, strandsvæða (VS)
- Hverfisvernd (HV)



Ólafsfjörður

20 m hæðarlínur frá LMI

Skipulagsgögn samanstanda af:
sveitarfélagsuppdrætti dags. 08.09.2020
þéttbýlisuppdrætti dags. 08.09.2020
og greinargerð í fjórum hlutum, dags. 08.09.2020:
1 Torsundur
2 landnotkun
3 umhverfisskýrsla
4 viðaukar



Samþykkt, staðfesting og gildistaka

Aðalskipulag þetta sem auglýst hefur verið skv. 31. gr. skipulagslaga nr.

123/2010 var samþykkt í bæjarstjórn Fjallabyggðar þann _____

Aðalskipulag þetta var staðfest af Skipulagsstofnun þann _____

Gildistaka aðalskipulagsins var auglýst í B-deild Stjórnartíðinda þann _____