












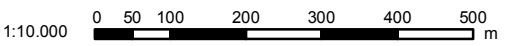


Skíðasvæði Sigfirðinga 

September 2011

Kort 11.
Hættumat fyrir Hólsdal

 Skíðalyftur	 Gamla skíðasvæðið
 Gönguskíðaleið	 Safnsvæði
 Upptakasvæði	
 Endurkomutími snjóflóða ≤ 10 ár	
 Endurkomutími snjóflóða ≤ 100 ár	
 Hættumetið svæði	
 Jafnáhættulína, áhætta = $3.0 \cdot 10^{-4}$	
 Jafnáhættulína, áhætta = $1.0 \cdot 10^{-4}$	
 Hættusvæði C: áhætta ≥ $3.0 \cdot 10^{-4}$	
 Hættusvæði B: $1.0 \cdot 10^{-4} < \text{áhætta} < 3.0 \cdot 10^{-4}$	

1:10.000 

Hnitakerfi: ISN93 Hæðarlínubúll : 5m, 20m og 100m
 Vörpun: Lambert Conformal Conic Kortagerð: Jón Kr og Harpa